Läbilõige I-I'

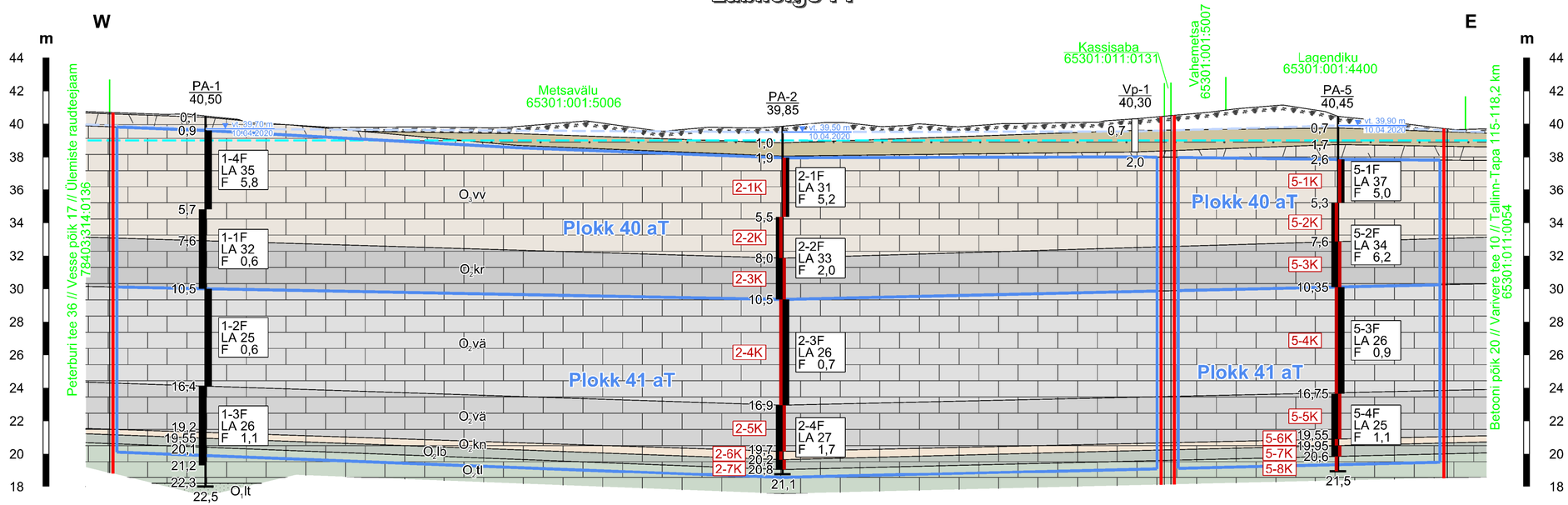

Läbilõige II-II'

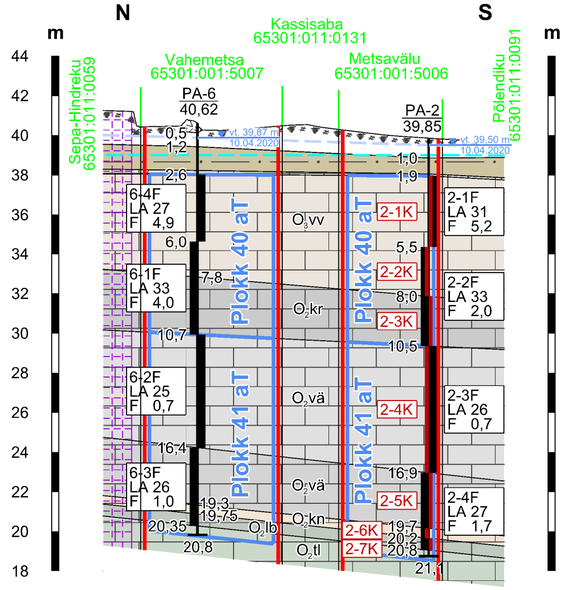

Läbilõige III-III'

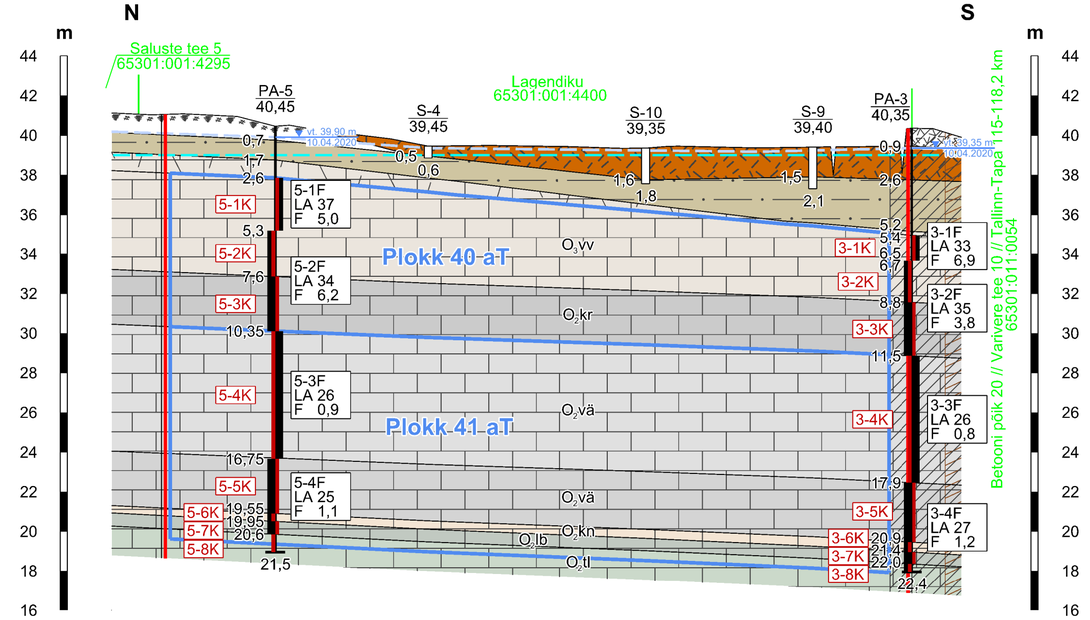

- Uuringuruumi piir
- Aktiivse tarbevaru piir (aT)
- Uuringuaegne veetase
- Eeldatav veetase maavara ammendamisel (abs 39,0 m)
- Muld
- Tehnogeenne katend
- Moreen
- Turvas
- Murenenud lubjakivi
- O_3vv — Viivikonna kihistu lubjakivi kukersiidi vahekihtidega
- O_2kr — Kõrgekalda kihistu savikas lubjakivi
- $O_2vä$ — Väo kihistu lubjakivi
- $O_2vä$ — Väo kihistu dolomiidikas lubjakivi
- O_2kn — Kandle kihistu ooidlubjakivi
- O_1lb — Loobu kihistu lubjakivi
- O_1tl — Toila kihistu glaukoniitlubjakivi
- O_1lt — Leetse kihistu glaukoniitliivakivi
- Rail Baltic trassikoridor
- Raudtee kaitsevöönd
- Elektripaigaldise kaitsevöönd

PA-3 / 40,35	Puuraugu number / Suudme abs kõrgus, m
vt. 39,35 m 10.04.2020	Veetaseme abs kõrgus, m / Mõõtmise kuupäev
5,4 / 6,5 / 6,7 — 3-2K	Keemiline analüüs ja proovi number
8,8 — 3-1F LA 33 F 6,9	Füüsikalis-mehaaniliste katsete proov ja proovi number / Killustiku LA tegur / Killustiku külmakindlus
11,5	Sügavus maapinnast, m
22,4	Puuraugu sügavus, m

Vp-1 / 40,30	Vaatluspunkti number / Suudme abs kõrgus, m
0,7	Sügavus maapinnast, m
2,0	Vaatluspunkti sügavus, m

S-9 / 39,40	Sondpunkti number / Suudme abs kõrgus, m
1,5	Sügavus maapinnast, m
2,1	Sondeerimise sügavus, m

0 — 100 — 200 m

Märkused:

1. Kõrgused EH2000 süsteemis.
2. Kasutatud tarkvara: Bentley PowerCivil for Baltics V8i (litsents: 70000661800020).

Objekti nimetus ja aadress: Väo VIII uuringuruum, Rae vald, Harju maakond	Joonise sisu: Geoloogilised läbilõiked I-I' ... III-III'		Graafiline lisa 2/2
			Mõõtkava H 1 : 2000 V 1 : 200
OÜ Inseneribüroo STEIGER, Männiku tee 104, 11216 Tallinn, Tel. 668 1011, Faks 668 1018	Koostas	Kaja Paat /Allkirjastatud digitaalselt/	Kuupäev 01.06.2020
	Kinnitas	Tiia Tuuling /Allkirjastatud digitaalselt/	Töö nr 20/2900